

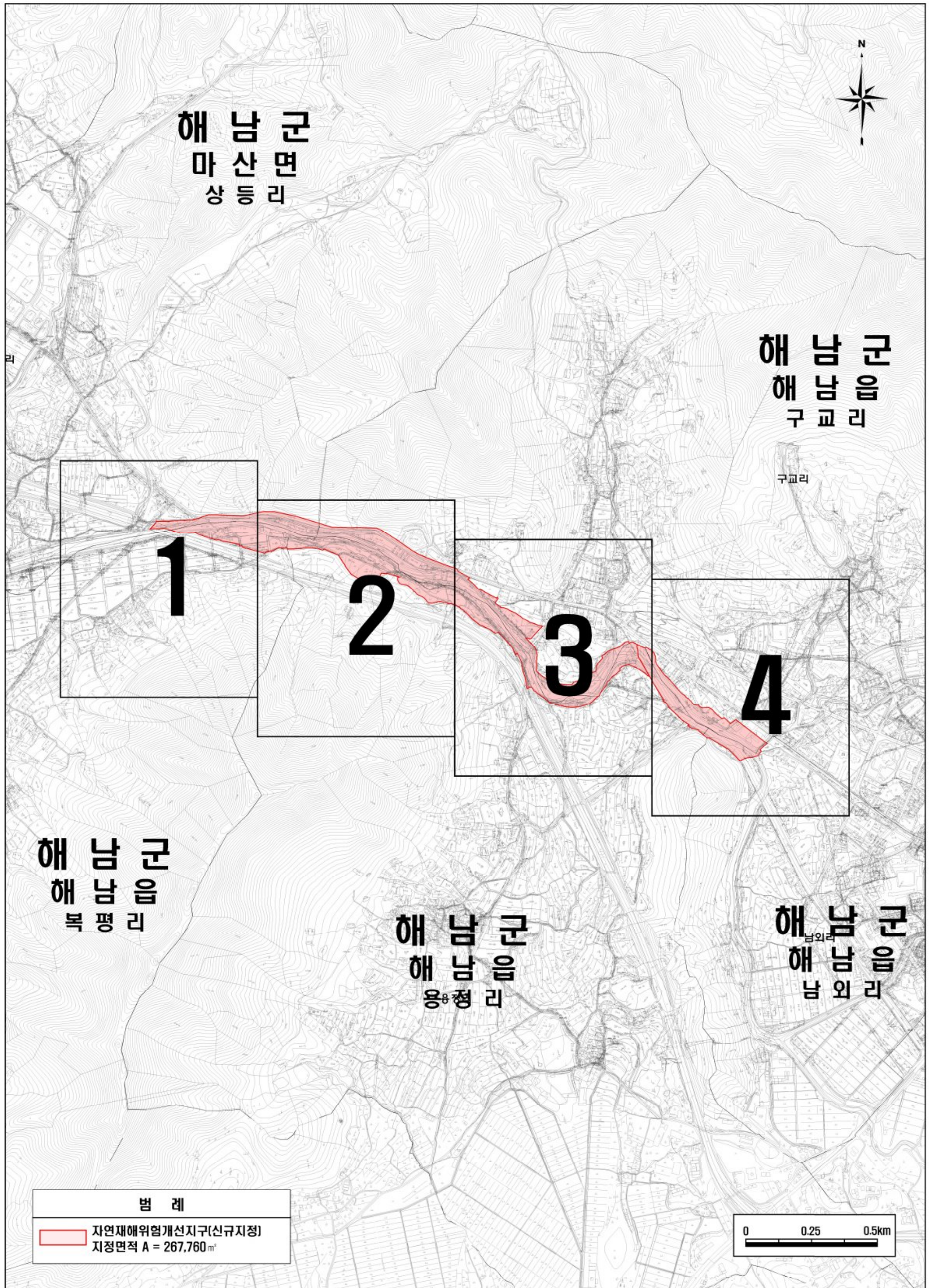
북평지구 자연재해위험개선지구 지구지정 지형도면

2024. 04.

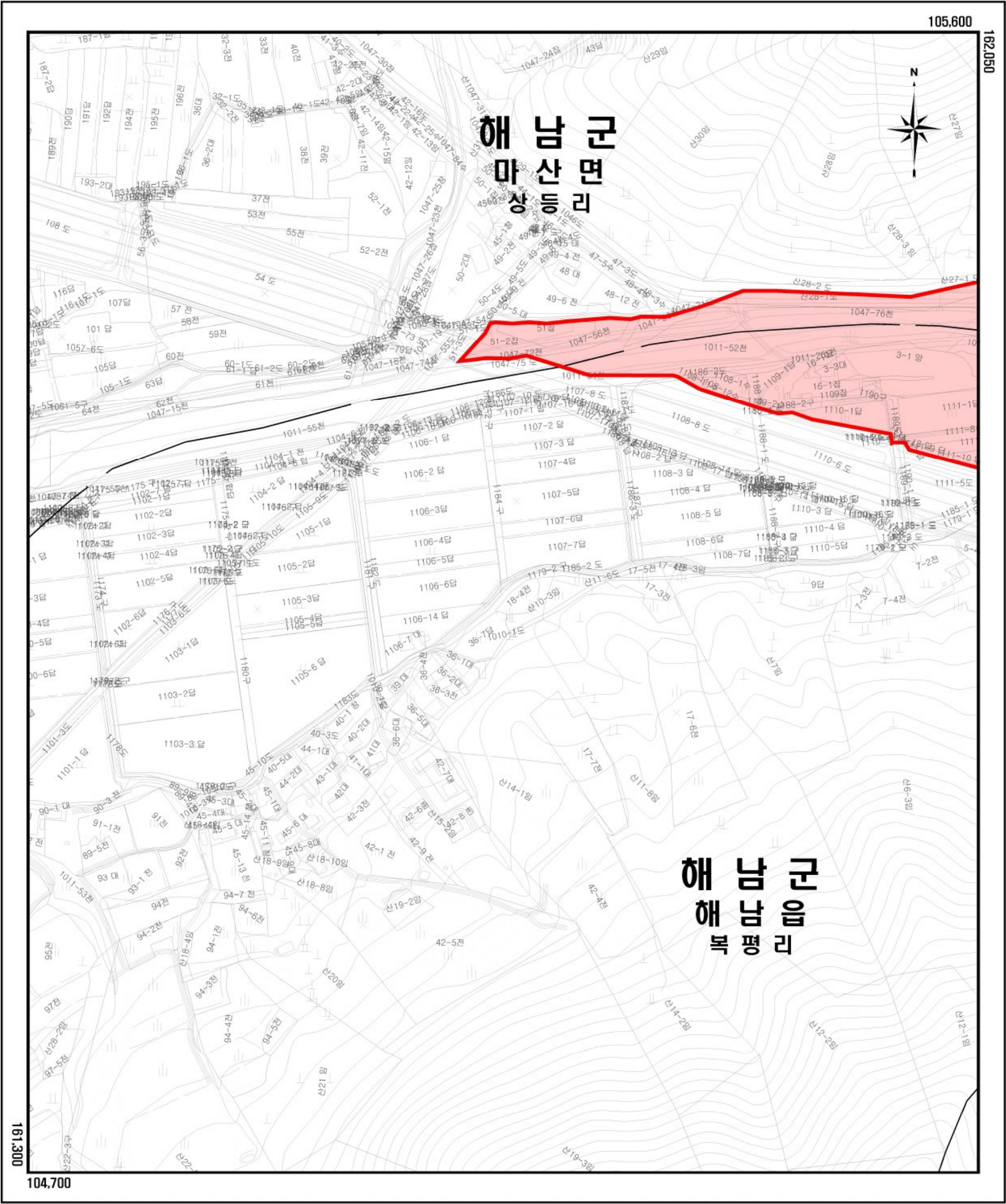


해남군

북평지구 자연재해위험개선지구 일람도



북평지구 자연재해위험개선지구 지형도면 고시도[지정1]




<범례>

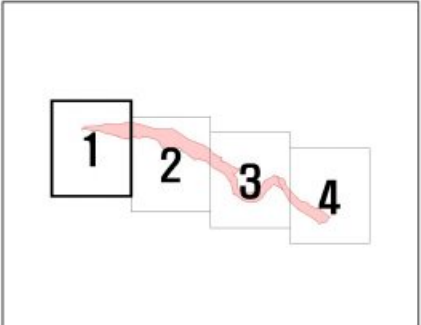
-----	행정구역선
	자연재해위험개선지구

토지이용규제기본법 제8조에 의거
국토이용정보관리체계상 등재됨
확인일 : 2024년 월 일
확인자 :

축척 = 1:1,500

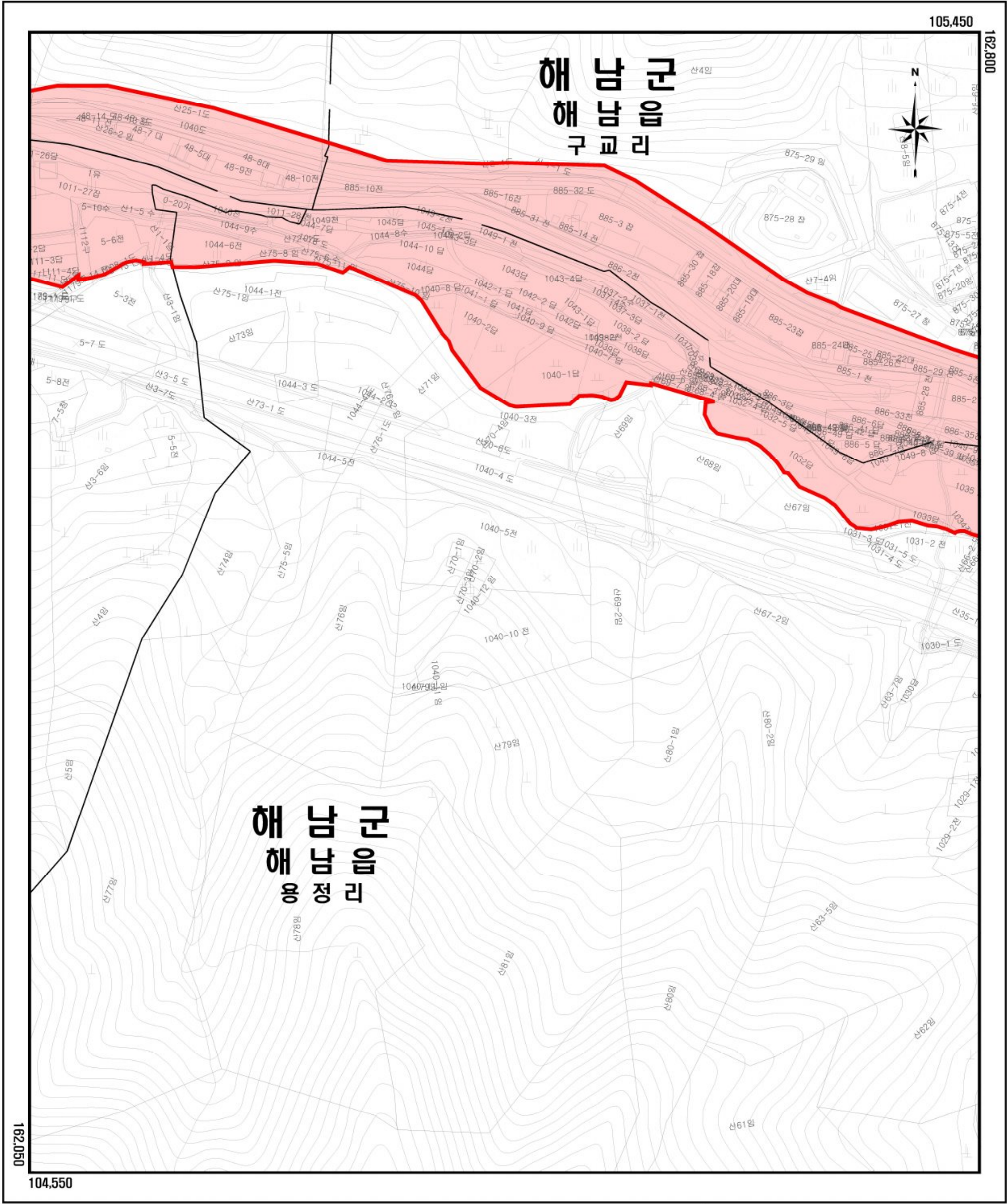


<색인도>



지정권자	해남군수	지정일자	
고시년도		고시번호	
작성자	(주)유신	작성일자	2024년 4월
저작권 소유 및 발행자	해남군수		

북평지구 자연재해위험개선지구 지형도면 고시도[지정2]




<범례>

-----	행정구역선
	자연재해위험개선지구

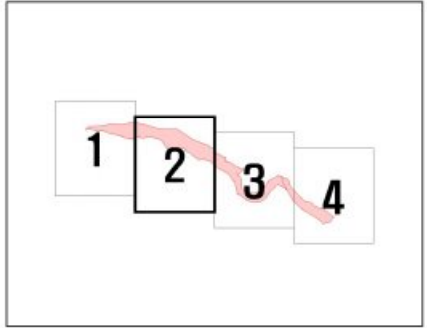
토지이용규제기본법 제8조에 의거
국토이용정보관리체계상 등재됨
확인일 : 2024년 월 일
확인자 :

축척 = 1:1,500

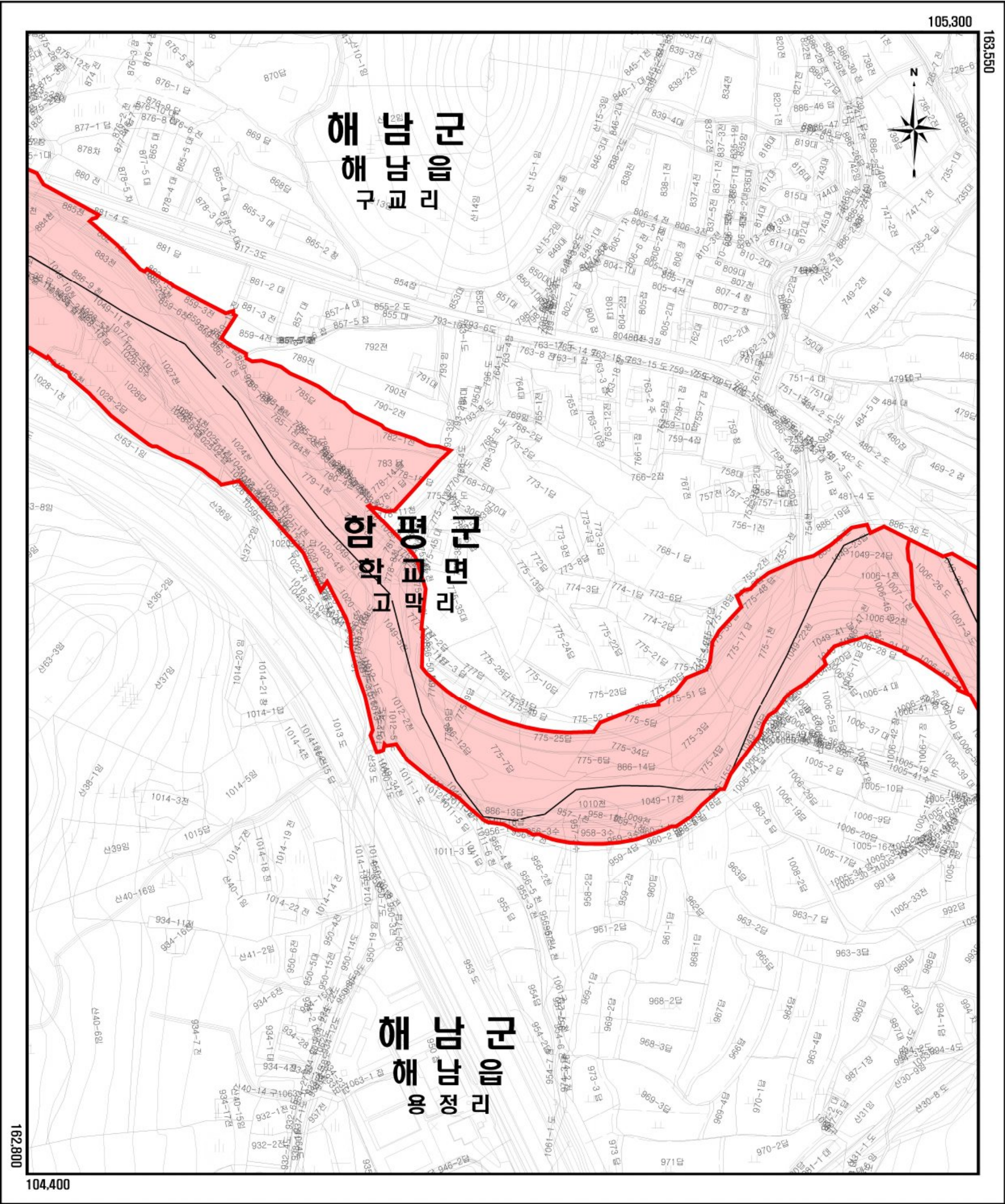


지정권자	해남군수	지정일자	
고시년도		고시번호	
작성자	(주)유신	작성일자	2024년 4월
저작권 소유 및 발행자	해남군수		

<색인도>



북평지구 자연재해위험개선지구 지형도면 고시도(지정3)




<범례>

-----	행정구역선
	자연재해위험개선지구

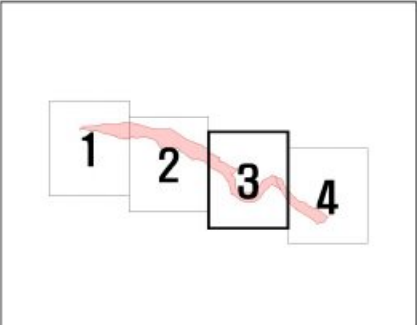
토지이용규제기본법 제8조에 의거
국토이용정보관리체계상 등재됨
확인일 : 2024년 월 일
확인자 :

축척 = 1:1,500

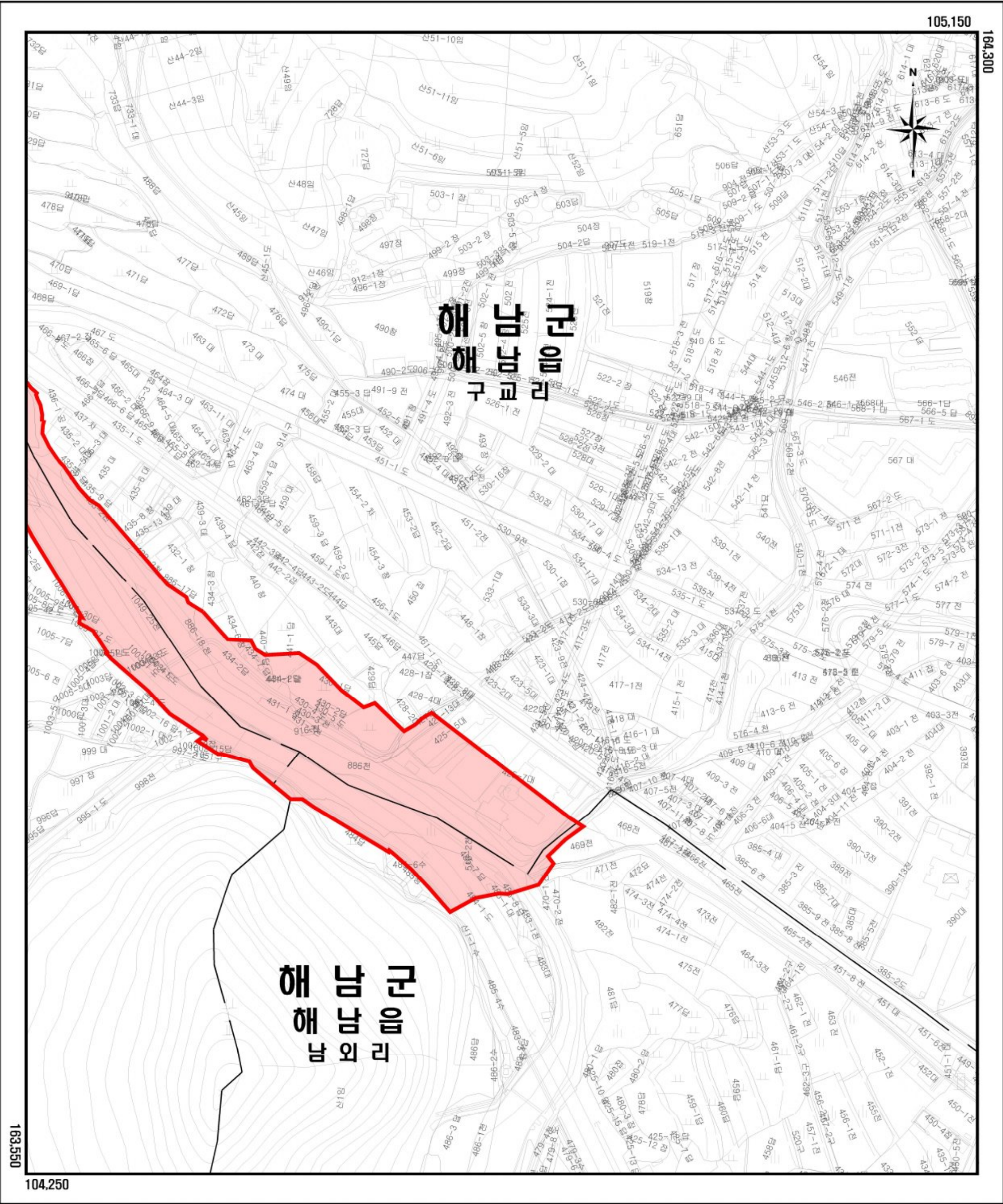


지정권자	해남군수	지정일자	
고시년도		고시번호	
작성자	(주)유신	작성일자	2024년 4월
저작권 소유 및 발행자	해남군수		

<색인도>



북평지구 자연재해위험개선지구 지형도면 고시도(지정4)



<범례>

-----	행정구역선
	자연재해위험개선지구

토지이용규제기본법 제8조에 의거
국토이용정보관리체계상 등재됨

확인일 : 2024년 월 일

확인자 :

축척 = 1:1,500

0 50 100 150 200m

지정권자	해남군수	지정일자	
고시년도		고시번호	
작성자	(주)유신	작성일자	2024년 4월
저작권 소유 및 발행자	해남군수		

<색인도>